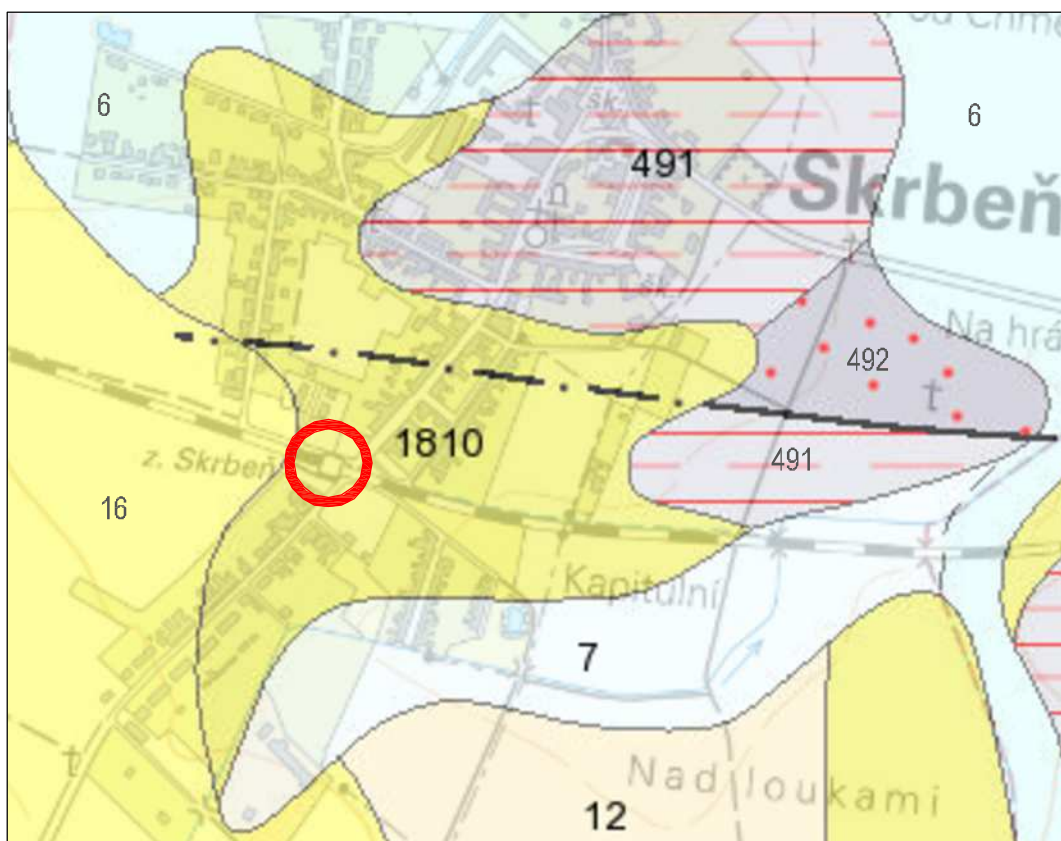


SITUACE ZÁJMOVÉHO ÚZEMÍ V GEOLOGICKÉ MAPĚ





měřítko 1 : 10 000





Kenozoikum - kvartér:

zájmové území



	6	nivní sediment
	7	smíšený sediment
	12	písčito-hlinitý až hlinito-písčitý sediment
	16	spraš a sprašová hlína

Paleozoikum - karbon:

	491	jílovité břidlice, prachovce, droby
	492	droby

Kenozoikum - neogén:

	1810	pestré písky, štěrky, silty, jíly, pestré jíly
---	------	--